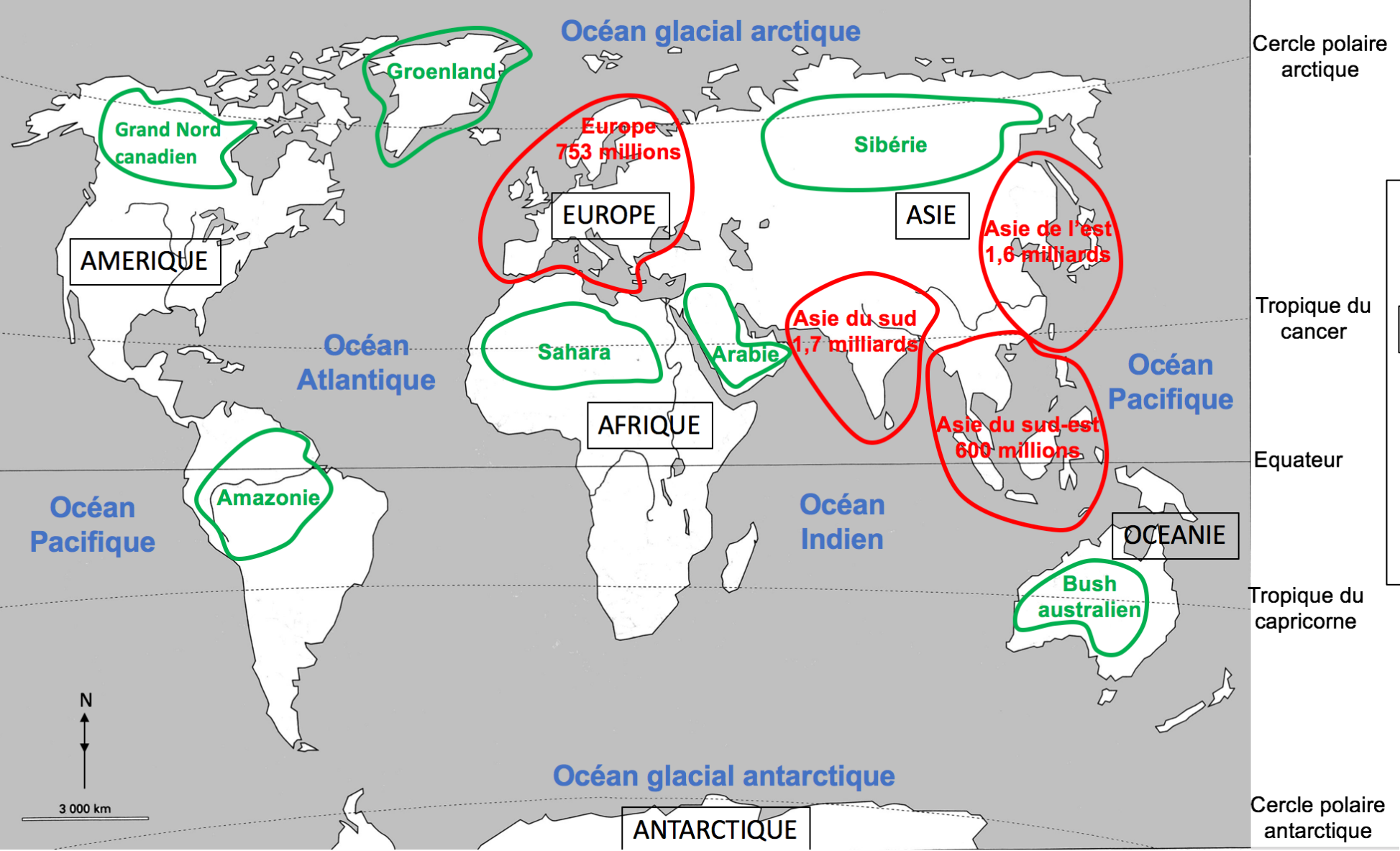
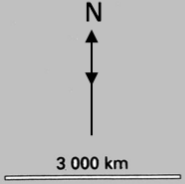


Planisphère des grands repères géographiques terrestres, des foyers de population et des déserts humains

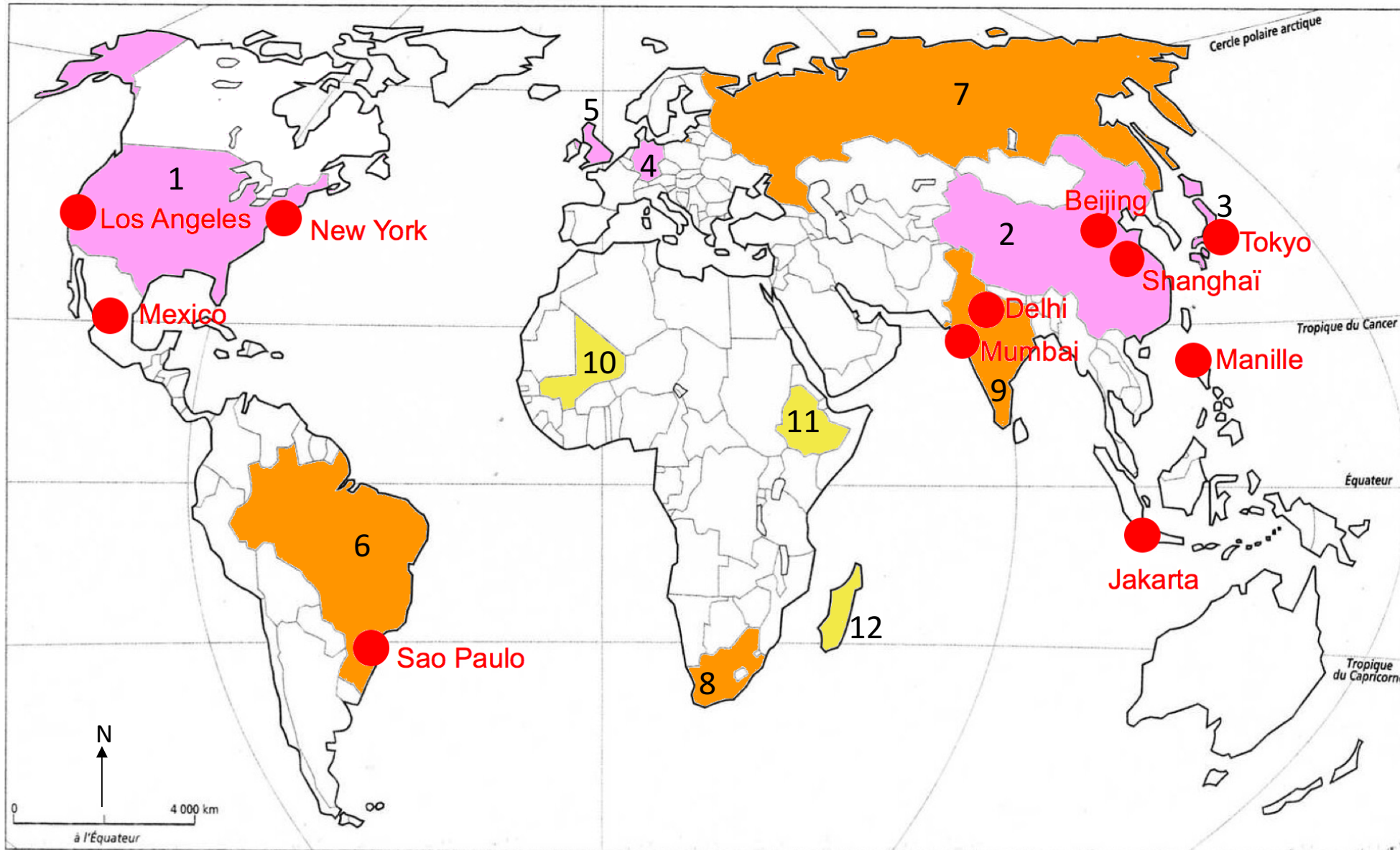


Légende

Océan	Océans
CONTINENT	Continents
	Principaux foyers de peuplement
	Principaux déserts humains



Planisphère des principales métropoles mondiales et des écarts de développement



Légende

● Principales métropoles mondiales

■ Pays développés

1 : Etats-Unis

2 : Chine

3 : Japon

4 : Allemagne

5 : Royaume-Uni

■ Pays émergents

6 : Brésil

7 : Russie

8 : Afrique du Sud

9 : Inde





■ Pays les moins avancés

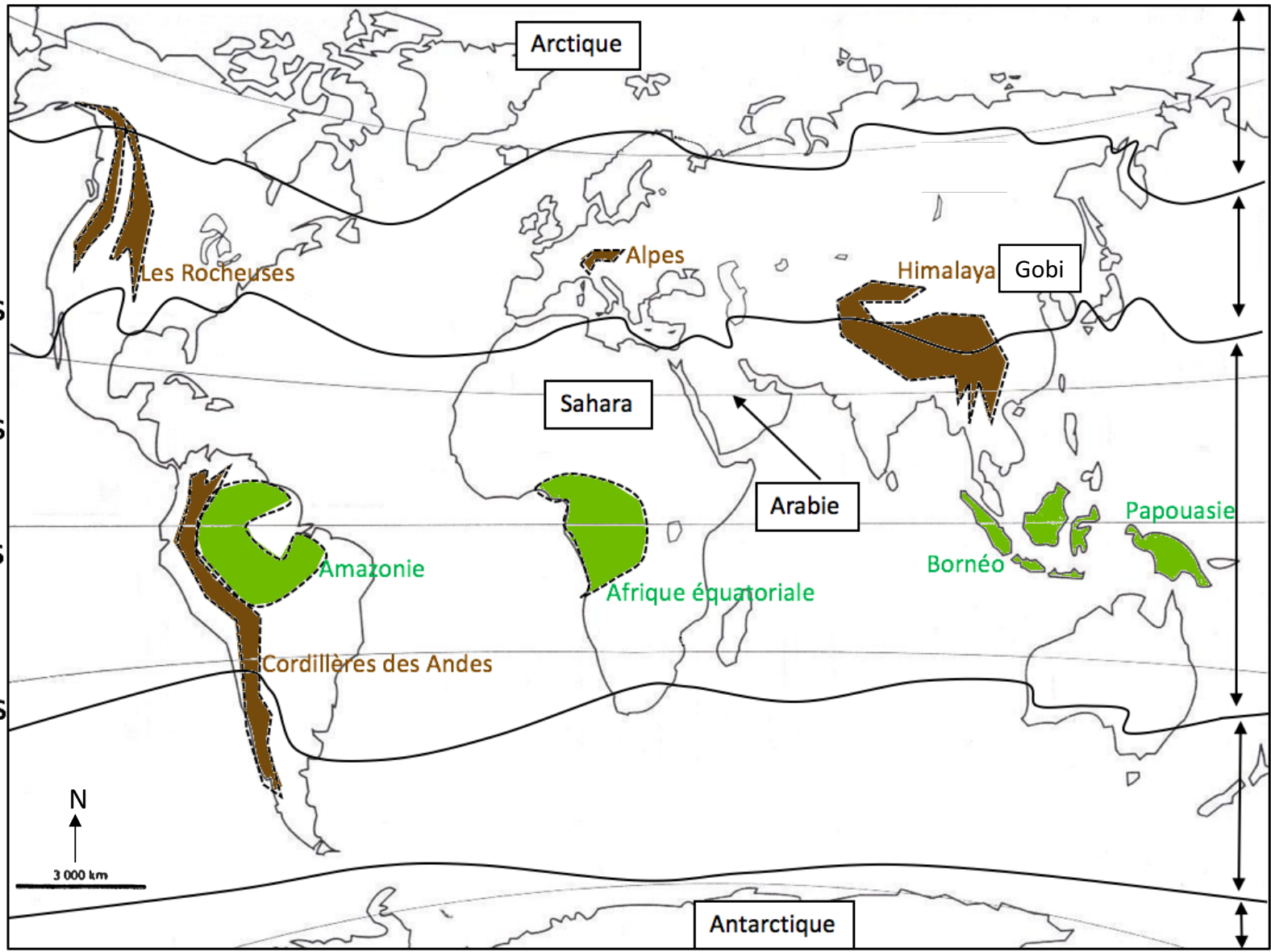
10 : Mali

11 : Ethiopie

12 : Madagascar

Planisphère des principales contraintes naturelles dans le monde

-  Principaux reliefs
-  Forêts équatoriales
-  Zones climatiques
-  Déserts Principaux déserts



Climat polaire

Climats tempérés

Climats chauds

Climats tempérés

Climat polaire

Frise chronologique des repères historiques du DNB

